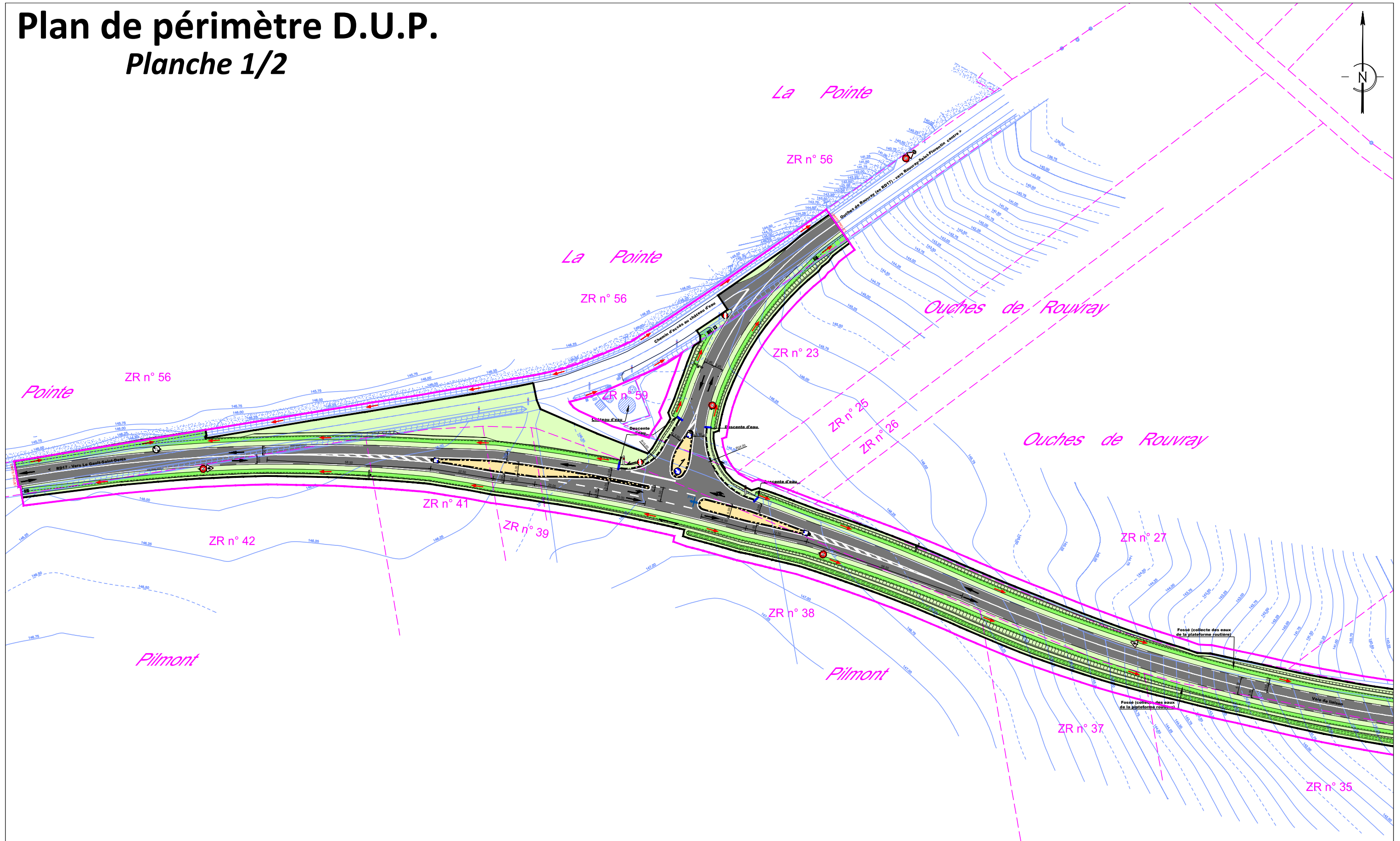
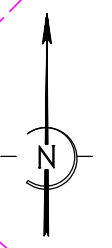





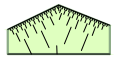











Plan de périmètre D.U.P.

Planche 1/2



- | | | | | | |
|--|--|---|--------------------|---|---|
|  | Périmètre D.U.P.
(Déclaration d'utilité publique) |  | Trottoir |  | Limite cadastrale |
|  | Emprise du projet |  | Entrée chartière |  | Talus |
|  | Chaussée |  | Piste |  | Accès riverain |
|  | Ilot directionnel |  | Accotement enherbé |  | Fossé d'assainissement des eaux de bassin versant naturel |
| | |  | Fossé |  | Fossé d'assainissement des eaux routières |
| | | | |  | Sens d'écoulement des eaux routières |

100 m